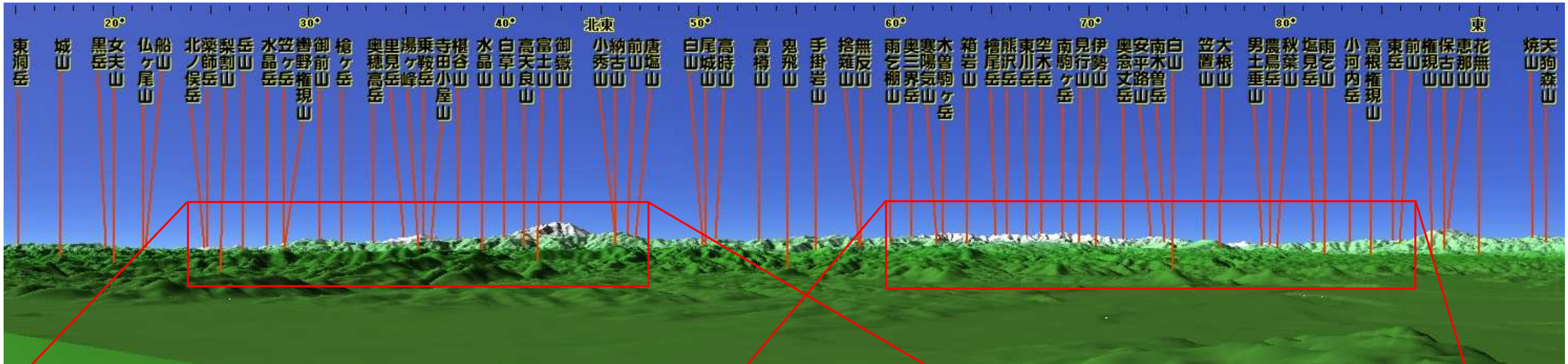
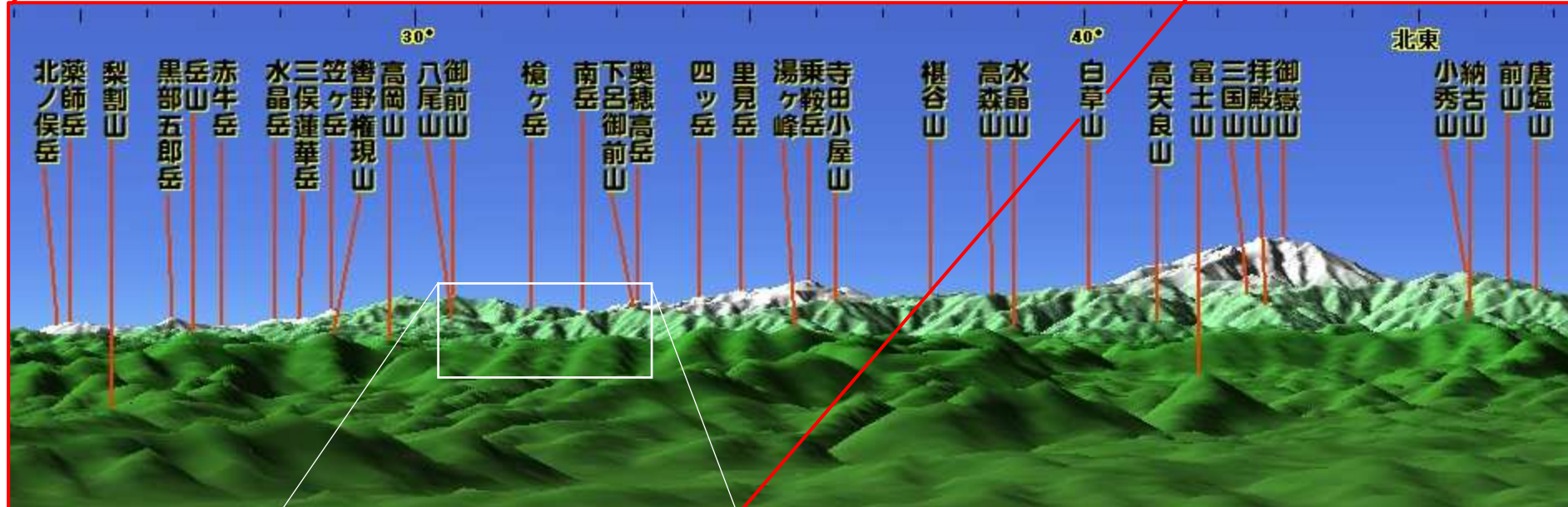


明王山パノラマビュー（関市側・北北東～東）同定図 *Spectacular panoramic view from the summit of Mt. myoo (Seki City side, NNE-E) diagram*



北アルプス・御嶽山方面拡大同定図




八方山/中濃テレビ中継局
Chuno TV relay station



岐阜県防災無線
迫間中継所



城山 Mt. shiroyama 猿塚城展望台
Sarubami castle ruins



Hasama Disaster Prevention Radio Relay Station

中央アルプス・南アルプス方面拡大同定図



役行者石仏
En no Gyojya



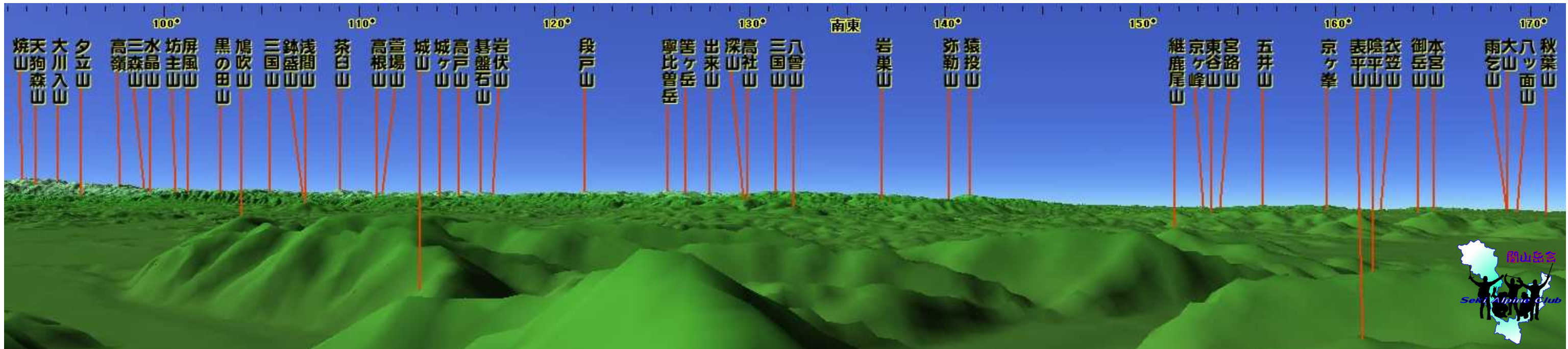
槍ヶ岳の穂先
(実際には、殆ど見える事はありません)

多賀の霊水
Taga miraculous water



明王山パノラマビュー (坂祝町側・東南東～南南東) 同定図

Panoramic view from the summit of Mt. myoo (Sakahogi Town side, ESE-SSE) diagram



不動明王永代燈
八方坂峠 Hapozaka Pass



こんびら道のお地藏さん

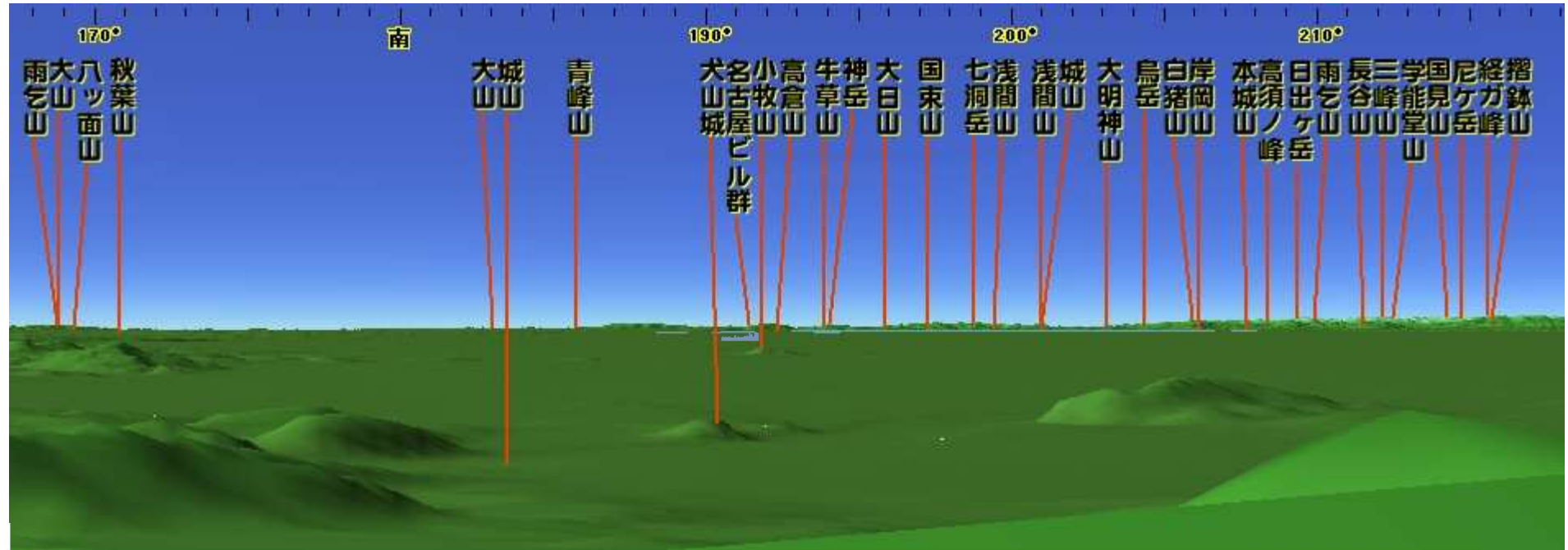
明王山パノラマビュー Panoramic view from the summit of Mt. Myoo (Kakamigahara City side, S-SSW) diagram
(各務原市側・南～南南西) 同定図



会員募集中

各務原・関南アルプス情報を

ホームページにて紹介しております。



関山岳会ホームページ

八方不動明王
Happo Fudomyoo

鞍馬
Kurama

名古屋ビル群・小牧山・犬山城方面
Nagoya, Mt. Komaki & Inuyama Castle

大岩不動明王
Oiwa Fudomyoo

大岩不動明王 奥之院
Oiwa Fudomyoo Okunoin

